



**КОМИТЕТ ИМУЩЕСТВЕННЫХ ОТНОШЕНИЙ
АДМИНИСТРАЦИИ ПЕРМСКОГО МУНИЦИПАЛЬНОГО ОКРУГА**

РЕШЕНИЕ
о размещении объектов № 2751

Пермский край
Пермский округ

13.09.2024

Комитет имущественных отношений администрации Пермского муниципального округа разрешает Акционерному обществу «Газпром газораспределение Пермь» (ИНН 5902183841, ОГРН 2125902017723, почтовый адрес: 614000, г. Пермь, ул. Петропавловская, 43)

размещение объекта «газопровод давлением до 1,2 Мпа, для размещения которого не требуется разрешения на строительство»

на землях муниципальной собственности

на срок 1 год

Местоположение: Пермский край, м.о. Пермский, д. Жебреи, ул. Мира, дом 14

Приложение: схема предполагаемых к использованию земель или части земельного участка.

Особые условия использования:

1. При размещении объекта учесть параметры ширины проезда улично-дорожной сети, во избежание сужения полосы отвода дороги.
2. Получение разрешения на производство земляных работ.

Председатель комитета



(подпись, печать)

Е.А. Демидова

Схема предполагаемых к использованию земель или части земельного участка

Объект: Газопровод давлением до 1,2 Мпа, для размещения которого не требуется разрешения на строительство
 Местоположение: расположенных по адресу: Пермский край, м.о. Пермский, д. Жебреи, ул. Мира, дом 14

Площадь земель или части земельного участка, кв.м.: 113

Категория земель: земли населенных пунктов

Вид разрешенного использования: -

Описание границ смежных землепользователей:









От точки н1 до точки н2 - земельный участок с кадастровым номером 59:32:1820001:1658

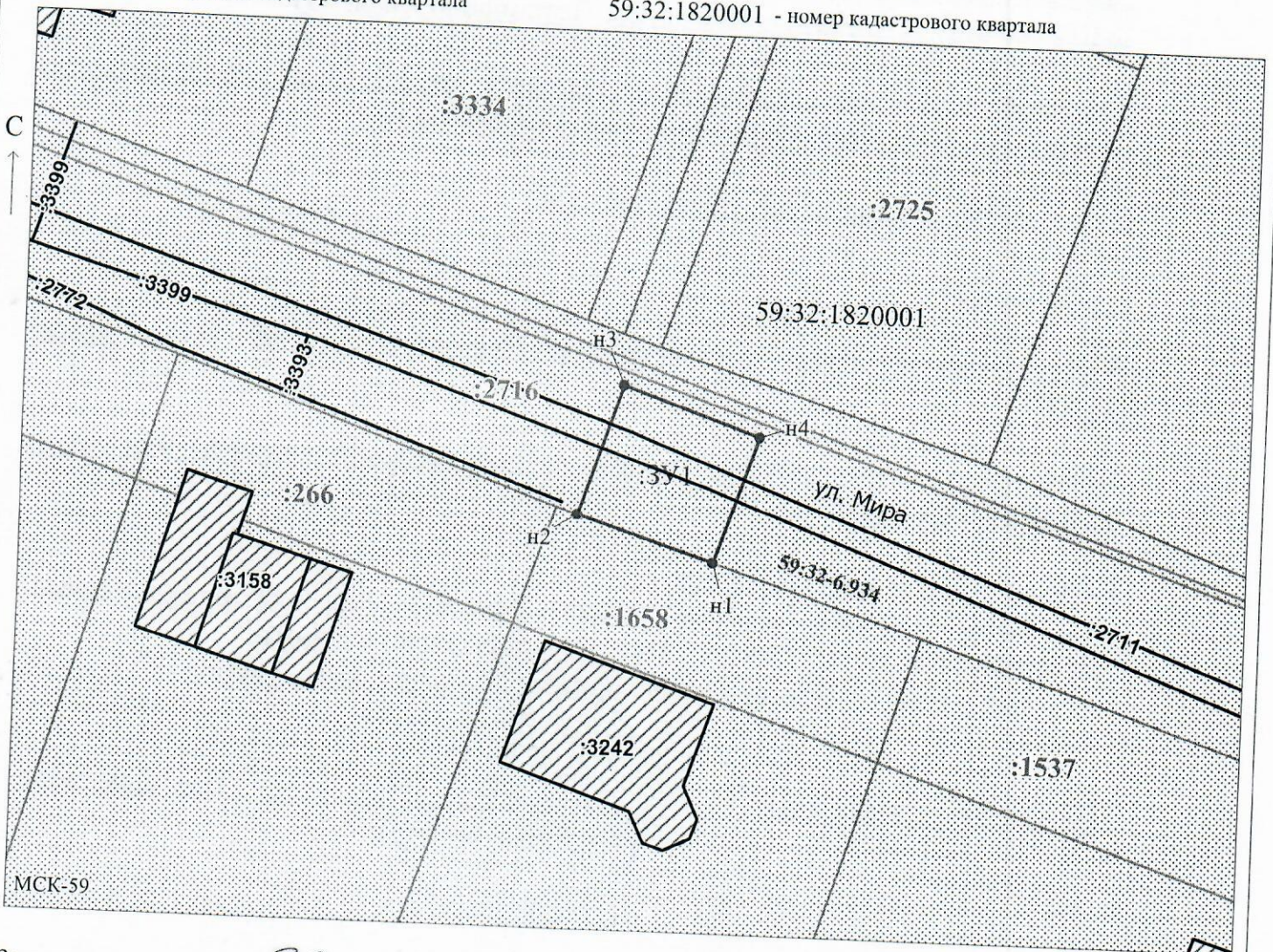
От точки н2 до точки н1 - земельный участок с кадастровым номером 59:32:1820001:2716

Каталог координат, м

№ точки границы	X	Y
н1	508462.75	2258346.57
н2	508466.10	2258336.15
н3	508475.91	2258339.38
н4	508472.41	2258349.81
н1	508462.75	2258346.57

Условные обозначения:

-  - предполагаемый участок земель, на которых планируется размещение объекта
-  :1658 - границы и номер земельного участка, сведения о которых внесены в ЕГРН
-  :3242 - границы и номер объекта капитального строительства, сведения о которых внесены в ЕГРН
-  - граница кадастрового квартала
-  59:32-6.934 - зоны с особыми условиями использования территории, сведения о которых внесены в ЕГРН
-  :3У1 - обозначение запрашиваемого земельного участка
-  н1 - характерная точка границ земель или части земельного участка
-  59:32:1820001 - номер кадастрового квартала



Заявитель: _____ / Егошина И.В.
 МП _____ (подпись, расшифровка подписи)
 (для юридических лиц и индивидуальных предпринимателей)

Масштаб 1:500